Imię i nazwisko oraz nr uprawnień zawodowych kierownika prac | Upr. Zaw. Nr

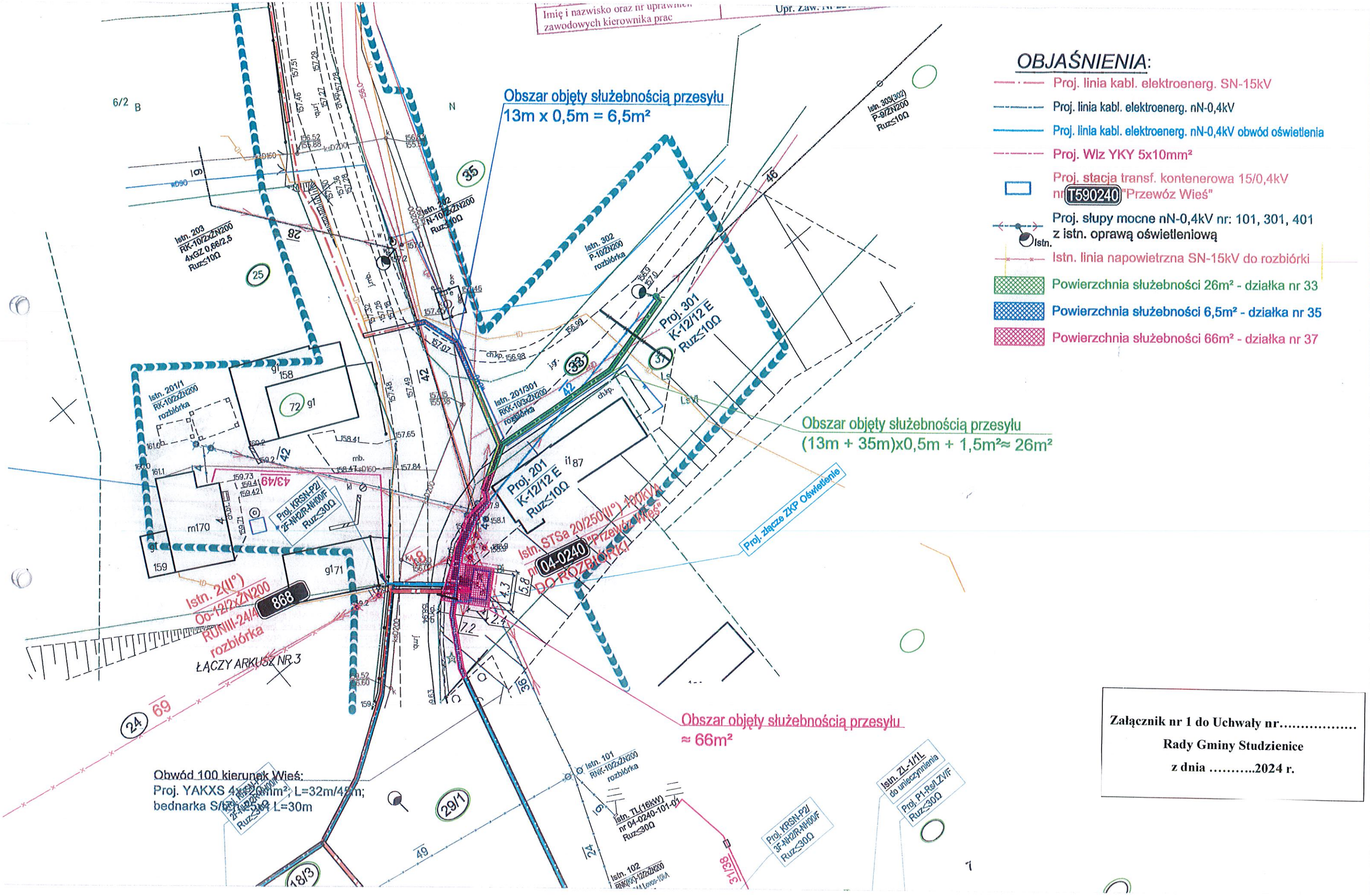


**Załącznik nr 1 do Uchwały nr.....**
**Rady Gminy Studzienice**
**z dnia .....2024 r.**

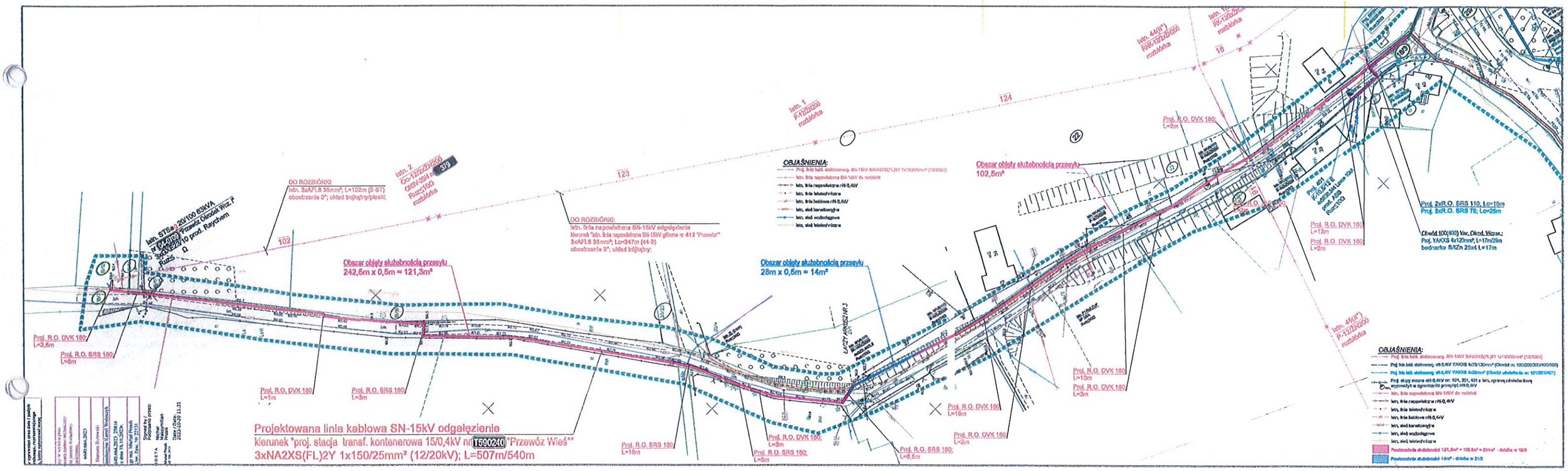


**Załącznik nr 2 do Uchwały nr……**

**Rady Gminy Studzienice**

**z dnia …….2024 r.**

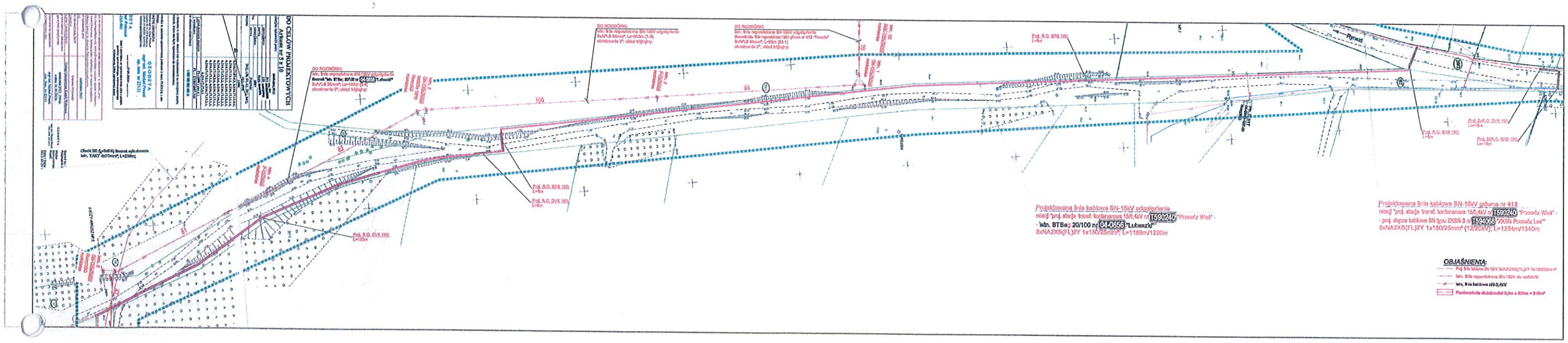


**Załącznik nr 3 do Uchwały nr……**

**Rady Gminy Studzienice**

**z dnia ……..2024 r.**

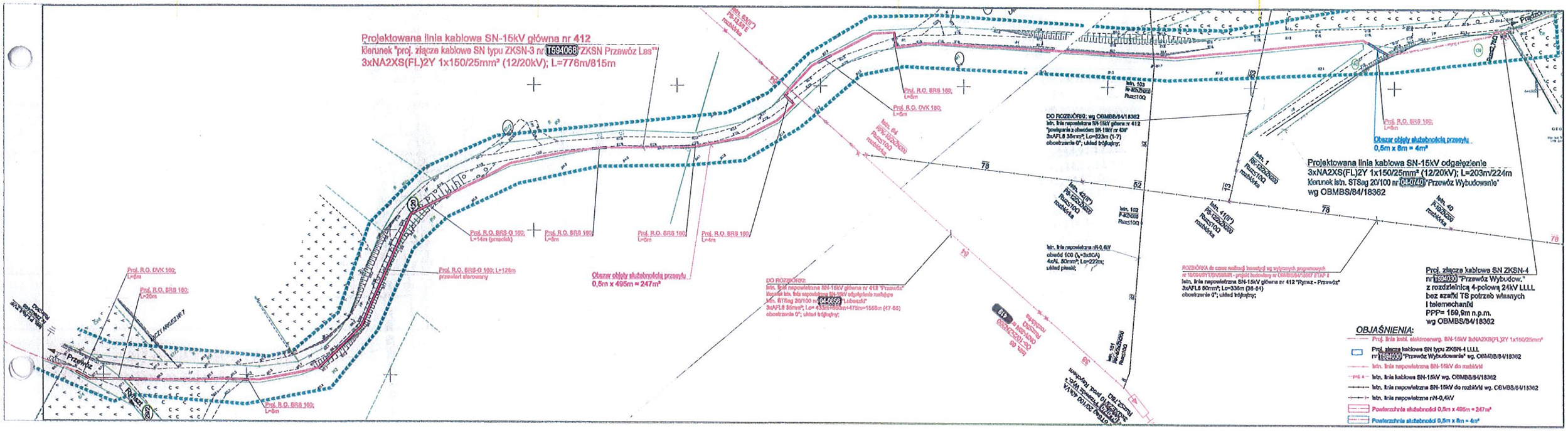


**Załącznik nr 4 do Uchwały nr……**

**Rady Gminy Studzienice**

**z dnia ……..2024 r.**

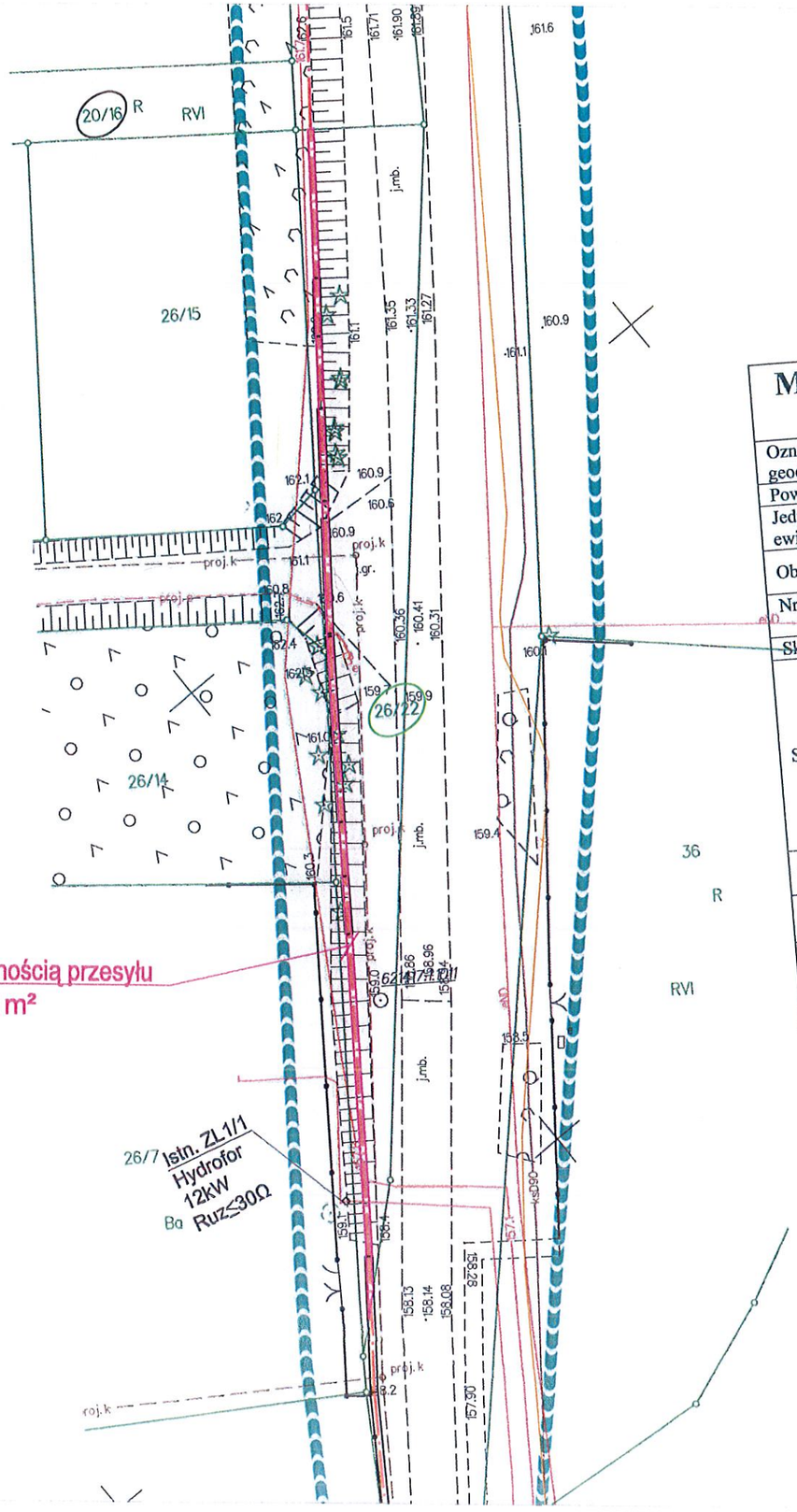


## OBJAŚNIENIA:

- Proj. linia kablowa SN-15kV 3xNA2XS(FL)2Y 1x150/25mm²
- Istn. linia kablowa nN-0,4kV
- Powierzchnia służebności 0,5m x 291m ≈ 146m²

Signed by / Podpisano przez: Michał Maksymilian Prusik

GEODETA
mgr inż. Michał Prusik
UPR. ZAW. NR 22131

Date / Data: 2023-10-20 11:31

# MAPA DO CELÓW PROJEKTOWYCH
## Arkusz nr 2 z 10

| | | |
|---|---|---|
| Oznaczenie kancelaryjne zgłoszenia pracy geodezyjnej | | 6640.664.2023 |
| Powiat | | bytowski |
| Jednostka ewidencyjna | identyfikator | 220108_2 |
| | nazwa | Studzienice |
| Obręb ewidencyjny | identyfikator | 0007 |
| | nazwa | Przewóz |
| Nr działki ewidencyjnej | | 29/2, 120, 57, 42, 29/1, 54/2, 18/3, 27/6 |
| Skala mapy | | 1:500 |
| Sekcja | | 6.214.17.07.4.3, 6.214.17.11.4.4, 6.214.17.12.1.2, 6.214.17.12.1.4, 6.214.17.12.2.1, 6.214.17.12.2.3, 6.214.17.12.3.2, 6.214.17.12.3.3, 6.214.17.12.3.4, 6.214.17.16.2.2, 6.214.17.16.2.4, 6.214.17.17.1.1, 6.214.17.17.1.2, 6.214.17.17.1.3, 6.214.17.17.2.1, 6.214.17.17.3.1, 6.214.17.17.3.3 |
| Nazwa układu współrzędnych | prostokątnych płaskich | PL-2000 ( pas 6 ) |
| | wysokości | PL – EVRF2007-NH |
| Oznaczenie granic obszaru aktualizacji | | |

UWAGA:
Nie wyklucza się istnienia w terenie innych nie wykazanych na niniejszej mapie urządzeń podziemnych, które nie były zgłoszone do inwentaryzacji powykonawczej.

UWAGA:
Granice nieruchomości w zakresie opracowania pobrano z bazy PODGiK i nie ustalano ich przebiegu.

WOŁOSZYK GEODEZJA
Usługi geodezyjne *mgr inż. Kamil Wołoszyk*
ul. Mała Kolejowa 49, 83-400 Kościerzyna
NIP: 591-166-97-33 REGON: 382025580
tel: 665232901 e-mail: woloszyk.geodezja@gmail.com

GEODETA
*mgr inż. Michał Prusik*
up. zaw. nr 22131

GEODETA
*mgr inż. Kamil Wołoszyk*
tel: 665-232-901

.....27.04.2023r .....

**imię i nazwisko, nr uprawnień oraz data i podpis geodety uprawnionego, reprezentującego wykonawcę, który opracował mapę**

Poświadczam, że niniejszy dokument został opracowany w wyniku prac geodezyjnych i kartograficznych, których rezultaty zawiera operat techniczny pozytywnie zweryfikowany. Jednocześnie informuję, że jestem świadomy odpowiedzialności karnej za złożenie fałszywego oświadczenia.

| | |
|---|---|
| Identyfikator zgłoszenia prac geodezyjnych | 6640.664.2023 |
| [illegible] który | Starosta Bytowski |

**Załącznik nr 5 do Uchwały nr.....**
**Rady Gminy Studzienice**
**z dnia .....2024 r.**