

INFORMACJA O DZIAŁALNOŚCI NADLEŚNICTW Zasoby w zarządzie nadleśnictwa

22-01-082 - Studzienice

Nadleśnictwo OSUSZYNICA	Pow. ogółem (ha)		Lasy (ha)		wybrana gmina/gminy	Pow. ogółem (ha)		Lasy (ha)	
	z tego w gm. 22-01-082 - Studzienice	18,55%	25 123,43	23 820,36		22-01-082 - Studzienice	10 775,21	10 352,95	43,26%
Gminy na terenie nadleśnictwa Nadleśnictwo OSUSZYNICA									
Nadleśnictwa na terenie gminy 22-01-082 - Studzienice									




INFORMACJA O DZIAŁALNOŚCI NADLEŚNICTW Zasoby w zarządzie nadleśnictwa


22-01-082 - Studzienie

	Pow. ogółem (ha)	Lasy (ha)	Średni wiek	wybrana gmina/gminy	Pow. ogółem (ha)	Lasy (ha)	Średni wiek
Nadleśnictwo OSUSZNICA	25 123,43	23 820,36	61	22-01-082 - Studzienie	4 661,22	4 508,41	62
				w stosunku do całego nadleśnictwa	18,55%	18,93%	wyższy o 1 lat

Skład gatunkowy (według gatunków rzeczywistych) całe nadleśnictwo



Skład gatunkowy (według gatunków rzeczywistych) - gmina 22-01-082 - Studzienie



INFORMACJA O DZIAŁALNOŚCI NADLEŚNICTW - zarządzanie 11/5/2024

Zasoby w zarządzie nadleśnictwa - leśnictwa

22-01-082 - Studzienice

liczba leśnictw

PODDZIAŁ TERYTORIALNY - LEŚNICTWA



Nadleśnictwo OSUSZYNICA

14

Kiedrow...	Zielona ...	Lubaszki	Luboń	Żychce	Płotowo	Brzeźno	Bukow...	Stary ...
9,22 %	9,16 %	8,94 %	8,1 %	7,43 %	7,09 %	6,12 %	5,58 %	5,41 %
			Masłowice	Wieczynno	Modrzejewo	Sierżno	Prądzona	
			7,44 %	7,22 %	7,04 %	5,97 %	5,25 %	

22-01-082 - Studzienice

4



INFORMACJA O DZIAŁALNOŚCI NADLEŚNICTW Rozmiar zadań zapisanych w planie urządzenia lasu

Aktualny Plan Urządzenia Lasu w Nadleśnictwie OSUSZNICA
obowiązuje od roku 2020 i został opracowany na 10 lat -
na lata 2020 - 2029

647 614
12 236,91
455 000
2 386,26
3 307,12

etat miąższościowy użytków rębnych (m3)

etat powierzchniowy cięć w użytkowaniu przedrębny (ha)

szacunkowe pozyskanie w użytkowaniu przedrębny (m3)

projektowana powierzchnia zalesień i odnowień (ha)

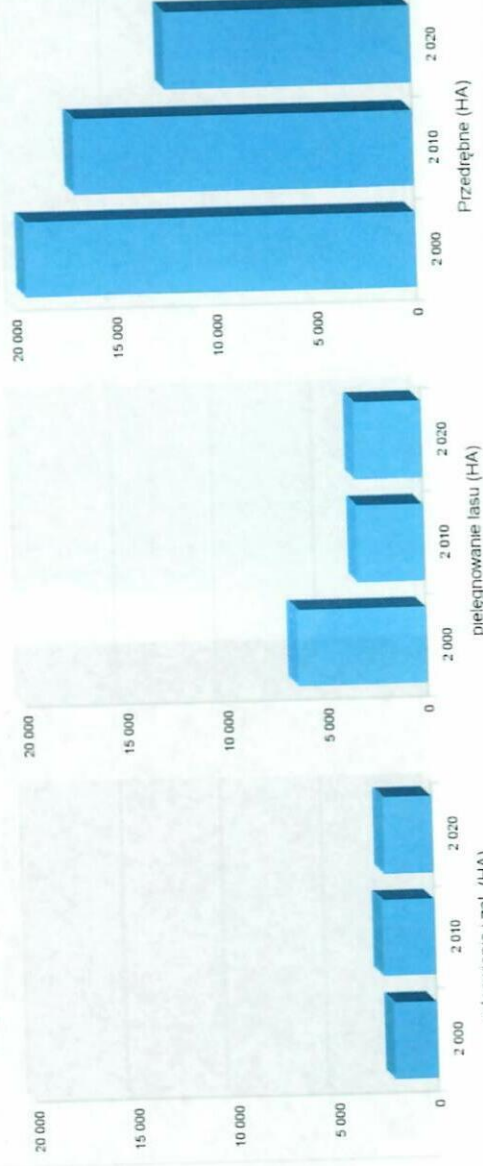
projektowana powierzchnia pielęgnowania lasu (ha)*

* - powierzchnia sumaryczna, może obejmować zabiegi wielokrotne, np. PIEL i CW na jednej powierzchni.

ETAT MIĄŻSZOŚCIOWY W KOLEJNYCH PLANACH UL



ROZMIAR POWIERZCHNIOWY ZADAŃ W KOLEJNYCH PLANACH UL




INFORMACJA O DZIAŁALNOŚCI NADLEŚNICTWA

Wykonanie pozyskania - rok 2025

22-01-082 - Studzienice


Pozyskanie w kategoriach cięć w gminie 22-01-082 - Studzienice
(udział pozyskania w gminie w pozyskaniu w nadleśnictwie)

	ogółem - grubizna	rębne	przedrębne	przygodne
gmina	9 124,56	3 268,87	4 176,21	1 679,48
% w ogółem	100,00%	35,82%	45,77%	18,41%
n-ctwo	101 850,27	20 147,52	69 660,67	12 042,08
% w ogółem	100,00%	19,78%	68,40%	11,82%
% gm. w n-ctwie	8,96%	16,22%	6,00%	13,95%



Pozyskanie w kategoriach sortymentów w gminie 22-01-082 - Studzienice
(udział pozyskania w gminie w pozyskaniu w nadleśnictwie)

	grubizna i drobnica ogółem	malowymiarowe drewno	średniowymiarowe drewno	wielkowimiarowe drewno
gmina	9 868,32	743,76	6 508,81	2 615,75
% w ogółem	100,00%	7,54%	65,96%	26,51%
n-ctwo	111 872,88	10 022,61	78 527,86	23 322,41
% w ogółem	100,00%	8,96%	70,19%	20,85%
% gm. w n-ctwie	8,82%	7,42%	8,29%	11,22%




DREWNO OPALOWE (NADLEŚNICTWO)		pozyskanie (m3)	Cena średnia (zł)	Cena min. (zł)	Cena Max. (zł)
M2	gałęźówka	10 022,61	26,02	20	36
S4	walki opalowe	6 315,23	136,65	50	171

INFORMACJA O DZIAŁALNOŚCI NADLEŚNICTWA plan pozyskania - rok 2026, plan zasadniczy

22-01-082 - Studzienie


Plan pozysk. grubizny w kateg. cięć w gminie (udział pozyskania w skali nadleśnictwie)

	ogółem - grubizna	rzebne	przedrzebne	przygodne
gmina	24 187	14 073	7 074	3 040
% w ogółem	100,00%	58,18%	29,25%	12,57%
n-ctwo	112 000	68 051	29 873	14 076
% w ogółem	100,00%	60,76%	26,67%	12,57%
% gm. w n-ctwie	21,60%	20,68%	23,68%	21,60%



Plan pozysk. w kateg. sortymentów w gminie (udział pozyskania w skali nadleśnictwie)

	ogółem grubizna i drobnica	drewno małowymiarowe	drewno średniowymiarowe	drewno wielkowymiarowe
gmina	25 251	1 072	13 961	10 218
% w ogółem	100,00%	4,25%	55,29%	40,47%
n-ctwo	117 700	5 324	68 936	43 440
% w ogółem	100,00%	4,52%	58,57%	36,91%
% gm. w n-ctwie	21,45%	20,14%	20,25%	23,52%



	pozyskanie (olan - m3)	Cena średnia (zł)	Cena min. (zł)	Cena Max. (zł)
DREWNO OPAŁOWE				
M2 gałęziówka	5 237,00	25,18	8	32
S4 wałki opałowe	9 429,00	152,87	40	171


*Cięcia przygodne zostały rozliczone proporcjonalnie do wielkości planowanego pozyskania w innych rodzajach cięć



INFORMACJA O DZIAŁALNOŚCI NADLEŚNICTW
partnerzy gospodarczy - ZAKŁADY USŁUG LEŚNYCH świadczące usługi częściowo lub całkowicie w roku 2025

22-01-082 - Studzienice

Zakłady Usług Leśnych świadczące usługi w Nadleśnictwie: Kolorem niebieskim wyróżniono ZUL działające na terenie pakietów położonych na terenie gminy 22-01-082 - Studzienice (ciemnym - w całości, jasnym - w części)



**INFORMACJA O DZIAŁALNOŚCI NADLEŚNICTW
partnerzy gospodarczy - NABYWCY DREWNA w roku 2025 (raport pomocniczy - do informacji o firmach lokalnych)**

22-01-082 - Studzienie

Sprzedaż drewna (m3) według kierunków z terenu całego nadleśnictwa

104 188,13
8 418,31
89,59
141,96
890,70
2025

sprzedaż na umowy do klientów krajow...

sprzedaż na podst. cennika sprzed.de...

rozchód na własne potrzeby

rozchód na deputaty

dostawy do jednostek własnej...

Sprzedaż drewna (m3) według kierunków z terenu gminy 22-01-082 - Studzienie

9 008,20
671,31
3,40
160,84
2025

sprzedaż na umowy do klientów krajowych

sprzedaż na podst. cennika sprzed. detal.

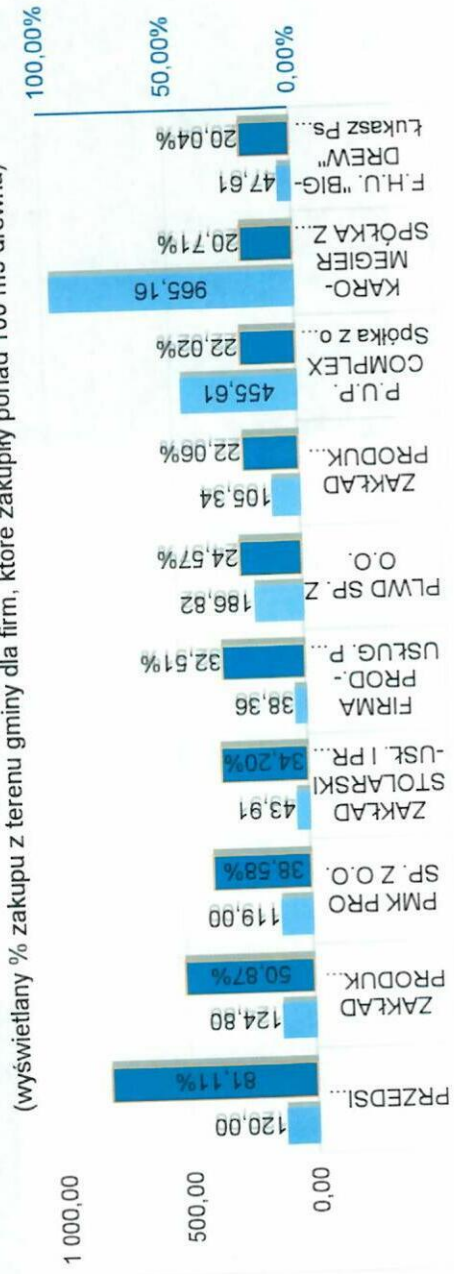
rozchód na własne potrzeby

dostawy do jednostek własnej RDLP

Nabywcy (pierwszych 10-ciu), którzy zakupili najwięcej drewna (m3) z terenu gminy 22-01-082 - Studzienie

KRONOSPAN POLS...	KARO-MEGIER SPÓ...	P.P.D. "POLTAREX" ...	WITOLD WICHER P...	SYLVA SP. Z O.O. / 13
FIRMA HANDLOWO...	P.P.U-H ZUZA Kami...	P.P.U-H ZUZA Kami...	"SILVA" Sp z o.o / 13	PLWD SP. Z O.O. / 13

Nabywcy (pierwszych 10), którzy największą część swoich zakupów (sprzedaż na umowy) realizowali z terenu gminy 22-01-082 - Studzienie





nabywcy z gmin będących w zasięgu nadleśnictwa

nabywcy z gminy wybranej

wszyscy nabywcy, którzy dokonali zakupu

Liczba nabywców drewna z siedzibą
w gminach z zasięgu terytorialnego nadleśnictwa
20

Liczba nabywców siedzibą
w 22-01-082 - Studzienice
0

Liczba nabywców drewna
(bez sprzedaży detalicznej)
111

NABYWCY DREWNA w roku 2025 (na jasnoniebieskim tle firmy położone w zasięgu nadleśnictwa, na ciemniejszym z pogrubieniem czcionki - na terenie gminy) 22-01-082 - Studzienice
Wyświetlani są firmy z siedzibą w gminach z zasięgu terytorialnego nadleśnictwa. Wybór wyświetlanych firm można zmienić klikając w mapę termiczną powyżej.

Lp. LOKALNY NABYWCA DREWNA

Lp.	LOKALNY NABYWCA DREWNA	Kierunek	Miejscowość	gmina w zasięgu nadleśnictwa
1	FIRMA HANDLOWO-USŁUGOWA Krzysztof Reca	13	Glišno Wielkie	Lipnica
2	WITOLD WICHER PPUH "PAULA"	13	Glišno Wielkie	Lipnica
3	P-P-U-H ZUZA Kaminski Bartomiej	13	Brzeźno Szlacheckie	Lipnica
4	KARO-MEGIER SPÓŁKA Z O.O.	13	Sątoczno 9	Lipnica
5	PAL-BAU BIS SP. Z O.O.	13	Borowy Młyn	Lipnica
6	AWIS SP. Z O.O.	13	Borzytucho	Borzytucho
7	PPUH ZUZA Barbara Kaminska	13	Brzeźno Szlacheckie	Lipnica
8	PPU TOMASZ WANTOCH REKOWSKI	13	Borowy Młyn	Lipnica
9	TARTAK USŁUG.PRODUKC. Wielewski Krzysztof	13	Korne	Konarzyny
10	P-P-H-U ZABOROWSKI ŁUKASZ	13	Krosnowo	Borzytucho
11	TIMBER DIRECT SP. Z O. O.	13	Kawcze 38	Miastko Ob. wiej.
12	ZAKŁAD PRODUKCYJNO-USŁUGOWO- HANDLOWY Jarosław Placek	13	Piaszno	Tuchomie
13	ZPHU "JOLMAR" S.C. J. Włodarczyk, M. Krzeminski	13	Kawcze 14c	Miastko Ob. wiej.
14	SIGMA Iwona Bodnar	13	Wotcza Mała 6	Miastko Ob. wiej.
15	FIRMA PRODUKCYJNO-HANDLOWA "PALTRAK" Rafał Czapiewski	13	Nowiny	Przechlewo
16	"LARGO" Zbigniew Wojski	13	Łodzierz 9	Miastko Ob. wiej.

Lokalizacja raportu: [Public Folders]\01 - Raporty PGLLP02 - Jednostki (LSRJ)\21 - Informacja publiczna\ INFORMACJA O DZIAŁALNOŚCI NADLEŚNICTW - ZARZĄDZENIE 115/2024/RAPORTY DLA NADLEŚNICTW\

Nadleśnictwo OSUSZYNICA, Osuszynica, ul. Osuszynica 3, 77-130 Lipnica

tel. 050 97 19 367 fax 050 97 19 308 e-mail: osuszynica@leznadlesnictwo.pl



Nadleśnictwo OSUSZNICA

tabela z nabywcami
(kliknij, żeby ukryć)

NABYWCY DREWNA w roku 2025 (na jasnoniebieskim tle firmy położone w zasięgu nadleśnictwa, na ciemniejszym z pogrubieniem czcionki - na terenie gminy) 22-01-082 - Studzienice
Wyświetlani są firmy z siedzibą w gminach z zasięgu terytorialnego nadleśnictwa. Wybór wyświetlanych firm można zmienić klikając w mapę termiczną powyżej.

Lp.	LOKALNY NABYWCA DREWNA	Kierunek	Miejscowość	gmina w zasięgu nadleśnictwa
17	U.T.-S. DREW-MAR MARGIN MOGA W ŁUBNIE	13	Łubno 2/3	Kończyglowy
18	ŁĄCCY - KOŁCZYGLÓWY Sp. z o.o.	13	Kończyglowy	Kończyglowy
19	USŁUGI STOLARSKIE Grzegorz Ryngwelski	13	Tuholmko	Tuholmie
20	PPU BONA BOŻENA KAMINSKA	13	Zapceń 15	Lipnica

INFORMACJA O DZIAŁALNOŚCI NADLEŚNICTW
wykonanie wybranych zadań hodowlanych - rok 2025 oraz plan na rok 2026

wybrana gmina/gminy


22-01-082 - Studzienice

w stosunku do całego nadleśnictwa

	Pow. ogółem (ha)	Lasy (ha)	Średni wiek
	4 661,22	4 508,41	58
	18,55%	18,93%	średnia


Wybrane zadania z zakresu hodowli lasu
(udział prac z terenu gminy w pracach w całym nadleśnictwie)

gmina	odnowienia	Pielęgnowanie	czyszczenia	trzebieże
n-ctwo	43,21	14,48	61,92	184,32
% gm. w n-ctwie	18,04%	7,10%	17,79%	7,38%



Wybrane zadania z zakresu hodowli lasu
(udział prac z terenu gminy w pracach w całym nadleśnictwie)

gmina	odnowienia	Pielęgnowanie	czyszczenia	trzebieże
n-ctwo	48,51	29,67	130,77	217,35
% gm. w n-ctwie	21,74%	22,65%	29,20%	22,43%



*pielęgnacja zaplanowana do poziomu lesnictwa rozbił na gminy proporcjonalnie do wielkości odnowień z 5 lat



INFORMACJA O DZIAŁALNOŚCI NADLEŚNICTW wykonanie OCHRONA LASU - rok 2025

22-01-082 - Studzienice

WYKONANIE PRAC Z OCHRONY LASU - CAŁE NADLEŚNICTWO



BRAK PRZYPORZĄDKOWANIA DO GMINY

GMINA 22-01-082 - Studzienice



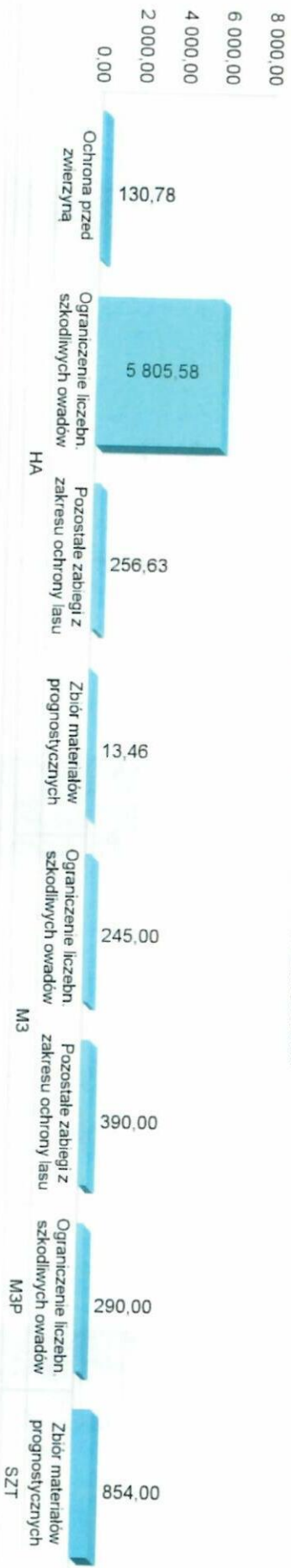




INFORMACJA O DZIAŁALNOŚCI NADLEŚNICTW PLAN OCHRONA LASU - rok 2026

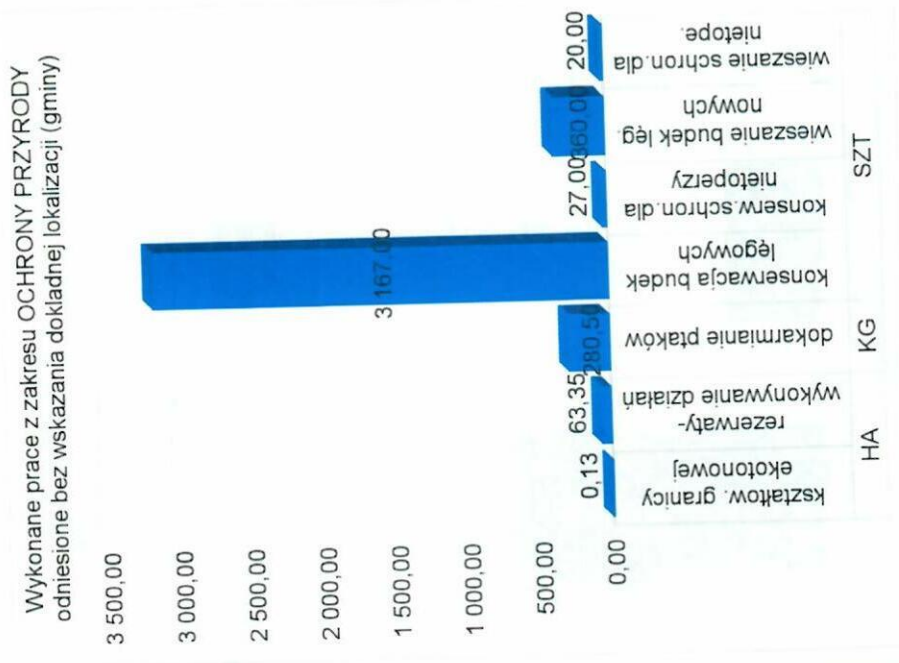
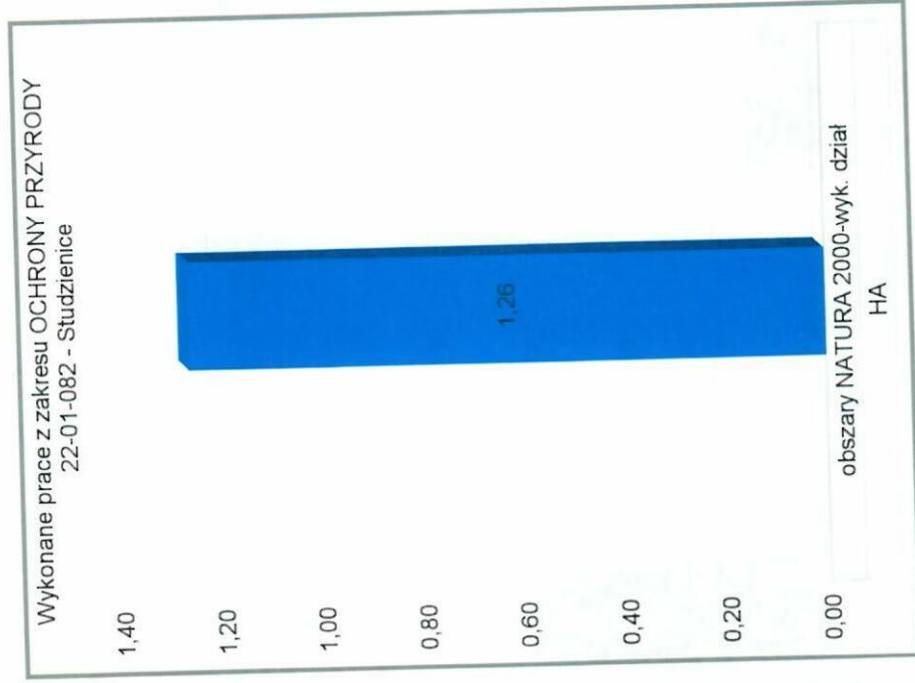

22-01-082 - Studzienice

PLAN PRAC Z OCHRONY LASU - CAŁE NADLEŚNICTWO




INFORMACJA O DZIAŁALNOŚCI NADLEŚNICTW wykonanie OCHRONA PRZYRODY - rok 2025

22-01-082 - Studzienice




INFORMACJA O DZIAŁALNOŚCI NADLEŚNICTW
FORMY OCHRONY PRZYRODY

22-01-082 - Studzienice



Powierzchnia objęta różnymi formami ochrony przyrody (w zależności od liczby form nakładających się) - całe nadleśnictwo



Powierzchnia objęta różnymi formami ochrony przyrody (w zależności od liczby form nakładających się) - gmina 22-01-082 - Studzienice

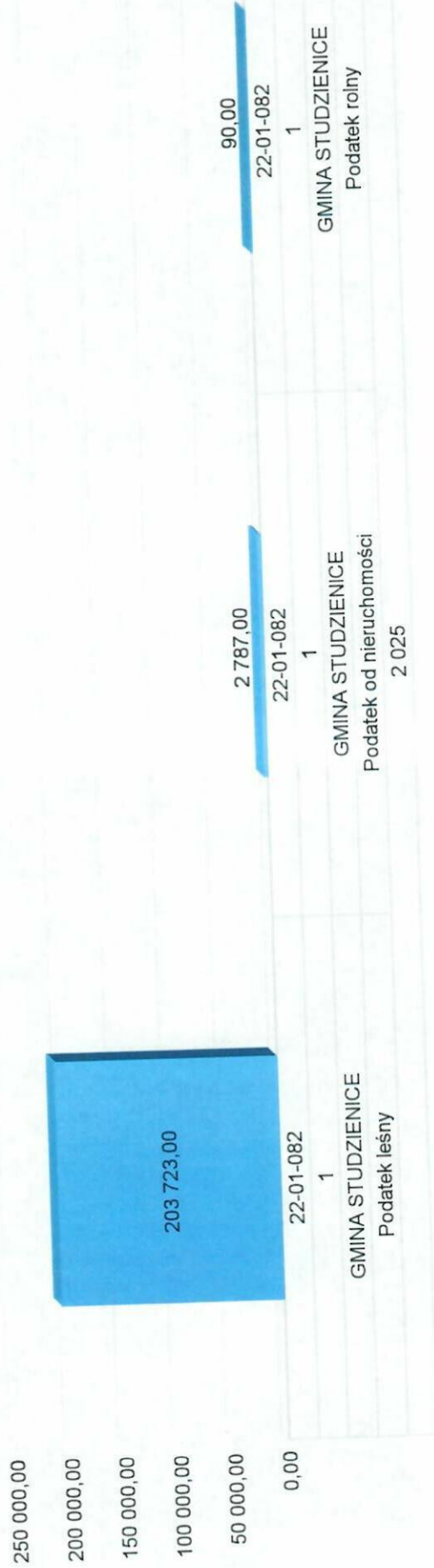




INFORMACJA O DZIAŁALNOŚCI NADLEŚNICTW PODATKI LOKALNE


22-01-082 - Studzienie

Podatki lokalne



Podatki lokalne






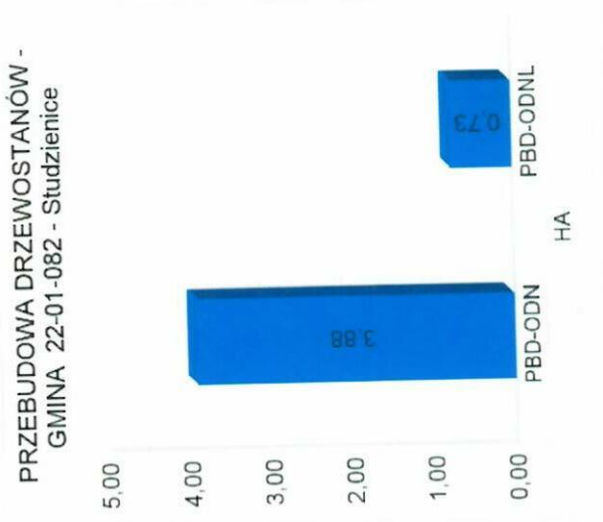
Lokalizacja raportu: [Public Folders]\01 - Raporty PGLLP\02 - Jednostki (LSR)\21 - Informacja publiczna\ INFORMACJA O DZIAŁALNOŚCI NADLEŚNICTW - ZARZĄDZENIE 15/2024/RAPORTY DLA NADLEŚNICTW/
 Nadleśnictwo OSUSZYNICA, Osuszynica, ul. Osuszynica 3, 77-130 Lipnica
 tel. - 059 82 18-367, fax - 059 82 18-396, e-mail: osuszynica@szczecinek.lasy.gov.pl

INFORMACJA O DZIAŁALNOŚCI NADLEŚNICTW
Zagrożenia i przeciwdziałanie zagrożeniom - rok 2025

22-01-082 - Studzienie

W roku 2025 na terenie nadleśnictwa miał miejsce 1 pożar na łącznej powierzchni 0,1 ha. Straty finansowe oszacowano na 744,32 zł.

Na terenie gminy 22-01-082 - Studzienie w roku 2025 nie odnotowano żadnego pożaru. Ostatni pożar, jaki wystąpił na terenie gminy 22-01-082 - Studzienie miał miejsce 22 kwietnia 2019 roku



USZKODZENIA DRZEWOSTANÓW PRZEZ CZYNNIKI ABIOTYCZNE I BIOTYCZNE - 22-01-082 - Studzienie

