

**MIEJSCOWY PLAN ZAGOSPODAROWANIA PRZESTRZENNEGO DLA DZIAŁKI NR 57/5
POŁOŻONEJ W MIEJSCOWOŚCI SOMINY, GMINA STUDZIENICE**

**RADA GMINY
STUDIENICE**



Załącznik nr 1 do uchwały Rady Gminy Studzienice
nr XVIII/149/2016, z dnia 14.09.2016r.
Rysunek planu


LEGENDA

OBOWIĄZUJĄCE USTALENIA PLANU

 **GRANICE OBSZARU OBJĘTEGO MIEJSCOWYM PLANEM ZAGOSPODAROWANIA PRZESTRZENNEGO**

 **NIEPRZEKRACZALNA LINIA ZABUDOWY**

 **ZWYMIAROWANE ODLEGŁOŚCI (M)**

 **LINIE ROZGRANICZAJĄCE TERENY O RÓŻNYM PRZEZNACZENIU LUB RÓŻNYCH ZASADACH ZAGOSPODAROWANIA**

 **TEREN ZABUDOWY MIESZKANIOWEJ JEDNORODZINNEJ**

 **OBSZAR OCHRONY PTAKÓW NATURA 2000 BORY TUCHOLSKIE PLB 220009**

OZNACZENIA INFORMACYJNE

 **DROGA GMINNA**


RYSUNEK PLANU ZOSTAŁ OPRACOWANY Z WYKORZYSTANIEM URZĘDOWEJ KOBIL MAPY ZASADNICZEJ, POZYSKANEJ Z PODGİK W BYTOWIE

SPORZĄDZONO W UKŁADZIE WSPÓŁRZĘDNYCH PUVG 2000 STREFA 6 (EPSG: 2177)


WYRYS ZE STUDIUM UWARUNKOWAŃ I KIERUNKÓW ZAGOSPODAROWANIA PRZESTRZENNEGO GMINY STUDZIENICE UCZYNALONEGO UCHWAŁĄ NR III/17/2015 RADY GMINY STUDZIENICE Z DNIA 5.02.2015 Z POZŹN. ZM.

Legenda

 **GRANICE TERENU OBJĘTEGO MIEJSCOWYM PLANEM ZAGOSPODAROWANIA PRZESTRZENNEGO**

 **LASY**

 **Obszary, gdzie gmina zamierza sporządzić plany miejscowe dla wprowadzenia lub przestudiowania w obszarze, w którym zachodzą lub są przewidziane procesy urbanizacji mogące zagrozić zachwianiem równowagi środowiska przyrodniczego i utratą wartości środowiska kulturowego**

 **GRANICE OBSZARÓW NATURA 2000**

 **KORYTARZ EKOLOGICZNY DOLINY WDY I ZBRZYCY**

